


kaart(en)

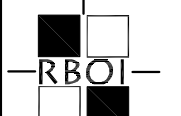



- Plangebied**
 [dashed line] Grens 1e herziening
- Enkelbestemmingen**
 [green box] Groen
- Funcieaanduidingen**
 [dashed box with 'b'] bedrijf

gemeente **Vlaardingen** 

bestemmingsplan **Maasoverzone, 1e herziening** noordrij

identificatie		planstatus		tekening	
identificatiecode	datum	status	schaal	afmeting	1:2500
NL.IMRO.0622.0208(p0)Maas2009-0130	16-04-2013	concept		1650x910	
projectnummer	voortwerp	ontwerp	aantal bladen	bestand	0X0X-BPL
062200_14325.03	06-06-2013	vastgesteld	1		



 postbus 150
 3300 AD Rotterdam
 010-2018555
 info@rbo.nl
 www.rbo.nl
 referentie
 getekend
 : F.R.A. Sips
 : ft.